

DIRECTION DES COLLECTIVITES  
LOCALES ET DE L'ENVIRONNEMENT

BUREAU DE L'ENVIRONNEMENT  
ET DU CADRE DE VIE


AFFAIRE SUIVIE PAR NICOLE PHILIPPE/NP  
TELEPHONE 02-38.81.41.31  
REFERENCE APBARDAT

# ARRETE

autorisant la Société BARDAT  
à exploiter une carrière  
au lieudit "la Poussetière" à TRIGUERES

ORLEANS, LE 14 JUIN 1999

*Le Préfet de la Région Centre  
Préfet du Loiret  
Officier de la Légion d'Honneur*



- VU la loi n° 76-663 du 19 juillet 1976 modifiée relative aux installations classées pour la protection de l'environnement et le décret n° 77-1133 du 21 septembre 1977 pris pour son application,
- VU la loi du 27 septembre 1941 portant réglementation des fouilles archéologiques et la loi n° 80-532 du 15 juin 1980 relative à la protection des collectivités publiques,
- VU la loi n° 92-3 du 3 janvier 1992 sur l'eau,
- VU la loi n° 93-3 du 4 janvier 1993 relative aux carrières,
- VU le décret n° 53-578 du 20 mai 1953 modifié constituant la nomenclature des installations classées pour la protection de l'environnement,
- VU le décret n° 94-484 du 9 juin 1994 modifiant le décret n° 77-1133 du 21 septembre 1977,
- VU le décret n° 94-485 du 9 juin 1994 modifiant le décret du 20 mai 1953 constituant la nomenclature des installations classées,
- VU le décret n° 96-18 du 5 janvier 1996 modifiant les décrets du 21 septembre 1977 et du 9 juin 1994,
- VU l'arrêté ministériel du 22 septembre 1994 relatif aux exploitations de carrières et aux installations de premier traitement des matériaux de carrières,
- VU l'arrêté ministériel du 10 février 1998 relatif à la détermination du montant des garanties financières de remise en état des carrières, et notamment son article 4,
- VU le code minier et notamment son article 4,
- VU le code de l'urbanisme et de l'habitation,
- VU la demande présentée le 27 août 1998 par la Société BARDAT, dont le siège social est situé au lieudit "la Tour de Bourges" - 45220 TRIGUERES, en vue d'être autorisée à exploiter une carrière à ciel ouvert de calcaire d'amendement au lieudit "la Poussetière" à TRIGUERES, dans la parcelle cadastrée section K n° 37, représentant une superficie de 4 ha 84 a 50 ca,

- VU l'ensemble du dossier et notamment les plans annexés,

R.A.	
P.T.	
M.S.	
A.D.	
S.T.	
C.R.	

- VU l'arrêté préfectoral du 9 octobre 1998 prescrivant l'ouverture d'une enquête publique dans les communes de TRIGUERES, CHUELLES, DOUCHY et CHATEAURENARD,
- VU l'arrêté préfectoral du 26 février 1999 portant prolongation de délais d'examen de dossier jusqu'au 14 juin 1999,
- VU les publications de l'avis d'enquête,
- VU les registres de l'enquête, ensemble, l'avis émis par le commissaire enquêteur,
- VU les avis émis par les services et municipalités consultés lors de l'instruction de la demande,
- VU le rapport de l'Inspecteur des Installations Classées, Direction Régionale de l'Industrie, de la Recherche et de l'Environnement, en date du 8 février 1999,
- VU la notification à l'intéressé de la date de réunion de la Commission Départementale des Carrières et des propositions de l'Inspecteur,
- VU l'avis de la Commission Départementale des Carrières, en date du 20 avril 1999,
- VU la notification à l'intéressé du projet d'arrêté statuant sur sa demande,

**CONSIDERANT :**

- que les activités de la Société BARDAT peuvent présenter des dangers ou inconvénients tels que mentionnés à l'article 1er de la loi du 19 juillet 1976 ;
- qu'il y a lieu d'imposer des prescriptions à cette société conformément aux dispositions réglementaires applicables aux activités envisagées,

SUR proposition du Secrétaire Général de la Préfecture du Loiret,

## **A R R E T E**

### **Article 1er**

La Société BARDAT, dont le siège , dont le siège social est situé au lieudit "la Tour de Bourges" - 45220 TRIGUERES, en vue d'être autorisée à exploiter une carrière à ciel ouvert de calcaire à TRIGUERES, dans la parcelle cadastrée section K n° 37, représentant une superficie de 4 ha 84 a 50 ca,

Cette activité relève du régime de l'autorisation au titre de la législation sur les installations classées pour la protection de l'environnement sous la rubrique de la nomenclature désignée dans le tableau ci-dessous :

<i>RUBRIQUE</i>	<i>DESIGNATION</i>	<i>CLASSEMENT</i>	<i>OBSERVATIONS</i>
2510 1 b	exploitation de carrière au sens de l'article 4 du code minier	A	superficie concernée 4 ha 84 a 50 ca

La présente autorisation n'a d'effet que dans la limite du contrat de fortage dont le pétitionnaire est titulaire.

Elle est accordée sans préjudice de l'observation de toutes les législations et réglementations applicables, notamment celles relatives aux découvertes archéologiques, à la voirie des collectivités locales et au travail.

## Article 2

La production annuelle maximale est fixée à 100 000 tonnes.

L'autorisation est accordée pour une durée 15 ans à compter de la notification du présent arrêté.

Le pétitionnaire est tenu, s'il désire obtenir le renouvellement de la présente autorisation, d'en faire la demande au moins douze mois avant la date d'expiration de cette dernière.

## Article 3 : Aménagements préliminaires

### 3.1 Information du public

L'exploitant est tenu, avant le début de l'exploitation, de mettre en place sur chacune des voies d'accès au chantier des panneaux indiquant en caractères apparents : son identité, la référence de l'autorisation, l'objet des travaux et l'adresse de la mairie où le plan de remise en état du site peut être consulté.

### 3.2 Bornage et sécurité du public

Préalablement à la mise en exploitation, l'exploitant est tenu de placer des bornes en tous les points nécessaires pour déterminer le périmètre de l'autorisation. Ces bornes doivent demeurer en place jusqu'à l'achèvement des travaux d'exploitation et de remise en état du site.

### 3.3 Accès

Le site est localisé à environ 0,5 km au nord-est du bourg de TRIGUERES. L'accès à la carrière se fera depuis la RD 943 puis la RD 162.

L'accès à la voirie publique doit être aménagé de telle sorte qu'il ne crée pas de risque pour la sécurité des usagers ; notamment, avant la mise en exploitation de la carrière, les aménagements suivants doivent être réalisés au niveau du croisement RD 943 et VC n° 12 :

- redimensionner le débouché de la voie communale,
- déplacer la limite de l'agglomération jusqu'au carrefour,
- mettre en place une signalisation réglementaire annonçant la sortie de camions.

### 3.4 Interdiction d'accès

Durant les heures d'activité, l'accès est contrôlé ; en dehors des heures ouvrées, cet accès est interdit.

Toute zone dangereuse est interdite d'accès par une clôture efficace ou tout autre dispositif équivalent ; le danger est signalé par des pancartes.

### 3.5 Déclaration de début d'exploitation

La déclaration de début d'exploitation, telle qu'elle est prévue à l'article 23.1 du décret n° 77-1133 du 21 septembre 1977 modifié, est subordonnée à la réalisation des prescriptions mentionnées ci-dessus, dès la mise en service de l'exploitation.

.../...

#### **Article 4 : Conduite de l'exploitation**

Les dispositions adoptées dans l'étude d'impact seront respectées.

Le plan de phasage de l'exploitation est joint en annexe au présent arrêté.

L'horaire habituel d'activité s'inscrira dans la plage 7h30 - 19 h du lundi au vendredi.

##### **4.1 Défrichage**

Le défrichage du terrain sera réalisé progressivement, par phases correspondant aux besoins de l'exploitation.

##### **4.2 Décapage des terrains**

4.2.1 Le décapage, limité aux besoins des travaux d'extraction, sera réalisé de manière sélective, de façon à ne pas mêler les terres végétales constituant l'horizon humifère aux stériles. L'horizon humifère et les stériles sont stockés séparément, mis en merlons et réutilisés pour la remise en état des lieux.

Le décapage n'aura pas lieu entre le 1er mars et le 31 août de chaque année pour ne pas perturber la nidification.

4.2.2 Le patrimoine archéologique devra être sauvegardé conformément aux dispositions suivantes :

Le terrain, objet de la demande, étant susceptible de receler des vestiges archéologiques, l'exploitant prendra contact par écrit avec la direction régionale des affaires culturelles du Centre - service régional de l'archéologie, au moins trois mois avant le début des travaux. Une copie sera adressée à l'inspection des installations classées.

Afin de protéger les éventuels vestiges archéologiques, le décapage sera effectué avec une pelle mécanique équipée d'un godet lisse travaillant en rétro-action.

Sans préjudice des dispositions du titre III de la loi validée du 27 septembre 1941, les découvertes fortuites de vestiges archéologiques seront immédiatement déclarées au service régional de l'archéologie et à l'inspection des installations classées.

En cas de découverte de vestiges archéologiques faite au cours de fouilles ou fortuitement, l'exploitant prendra toutes dispositions pour empêcher la destruction, la dégradation ou la détérioration de ces vestiges.

#### **Article 5 : Extraction**

La hauteur d'extraction sera au maximum de 20 mètres. Il ne sera pas extrait en dessous de la cote 135 NGF.

.../...

L'extraction du banc calcaire sera réalisée par abattage de la roche à l'aide d'engins mécaniques. Le tout venant abattu sera repris à l'aide d'engins mécaniques et dirigés vers la plate-forme de traitement installée sur la carrière sise au lieu-dit "La Tour de Bourges" à TRIGUERES.

L'extraction progressera par tranche avec un réaménagement coordonné.

#### **Article 6 : Traitement et destination des matériaux**

Les granulats seront concassés, criblés dans une installation de traitement mobile positionnée sur le site de l'autre carrière exploitée par la société BARDAT et située au lieu-dit "La Tour de Bourges" à TRIGUERES. Ils sont destinés au secteur agricole.

Leur acheminement s'effectue dans la région, et vers le sud de l'Ile de France, par route.

#### **Article 7 : Remise en état**

##### **7.1 Elimination des produits polluants en fin d'exploitation :**

- tous les produits polluants, ainsi que tous les déchets seront valorisés ou éliminés vers des installations dûment autorisées ;
- tous les matériels quels qu'ils soient devront avoir été enlevés de l'emplacement. Il ne devra subsister sur celui-ci aucune épave ni aucun dépôt de matériaux ;
- les aires de travail ainsi que les aires de circulation provisoires devront avoir été décapées des matériaux stabilisés qui auraient été régalez, puis recouvertes de terres végétales en vue d'être rendues à leur vocation initiale : l'agriculture.

##### **7.2 Remise en état :**

Les travaux de remise en état seront progressifs et coordonnés à l'état d'avancement des travaux d'extraction. Ils devront être achevés au plus tard six mois avant l'échéance de l'autorisation.

La remise en état comprendra :

- un remblayage à la cote initiale des terrains, avec des matériaux inertes,
- dans le cas d'insuffisance de matériaux de remblai, les rives de l'excavation seront talutées. Les pentes ainsi créées seront inférieures à 45°
- une plate forme de 300 m<sup>2</sup> destinée à un stockage de bois sera créée,
- la terre végétale sera remise en place en évitant le compactage et ensemencée.

Le schéma de principe du réaménagement défini dans le dossier, et annexé au présent arrêté sera respecté.

L'exploitant notifie chaque phase de remise en état au préfet.

.../...

### 7.2.1 Remblayage de la carrière

Le remblayage de la carrière ne nuira pas à la qualité et au bon écoulement des eaux. Les matériaux de remblai seront préalablement triés de manière à garantir l'utilisation des seuls matériaux inertes.

Les apports extérieurs seront accompagnés d'un bordereau de suivi qui indiquera leur provenance, leur destination, leurs quantités, leurs caractéristiques et les moyens de transport utilisés et qui attestera la conformité des matériaux à leur destination.

L'exploitant tiendra à jour un registre sur lequel seront répertoriés la provenance, les quantités, les caractéristiques des matériaux et les moyens de transport utilisés ainsi qu'un plan topographique permettant de localiser les zones de remblais correspondant aux données figurant sur le registre.

### Article 8 : Distances limites et zones de protection

Les bords de l'excavation sont tenus à distance horizontale d'au moins dix mètres des limites du périmètre sur lequel porte l'autorisation, ainsi que de l'emprise des éléments de la surface dont l'intégrité conditionne le respect de la sécurité et de la salubrité publique.

### Article 9 : Registres et plans

Le phasage des opérations d'extraction devra se faire conformément aux termes de la demande; toute modification devra faire l'objet d'une demande préalable.

Sur un plan adapté à la superficie de l'exploitation, seront reportés :

- les limites du périmètre sur lequel porte le droit d'exploiter ainsi que les abords, dans un rayon de 50 mètres ;
- les bords de la fouille ;
- les courbes de niveau ou cotes d'altitude des points significatifs ;
- les zones remises en état.

Ce plan sera mis à jour une fois par an.

### Article 10 : Prévention des pollutions

#### 10.1 Dispositions générales

L'exploitant prend toutes les dispositions nécessaires dans la conduite de l'exploitation pour limiter les risques de pollution des eaux, de l'air ou des sols et de nuisances par le bruit et les vibrations ainsi que l'impact visuel.

L'ensemble du site et ses abords placés sous le contrôle de l'exploitant sont maintenus en bon état de propreté.

.../...

Les voies de circulation internes et aires de stationnement des véhicules sont aménagées et entretenues.

Les véhicules sortant de l'installation ne doivent pas être à l'origine d'envols de poussières ou de boue sur les voies de circulation publiques.

#### 10.2 Pollution des eaux

Le ravitaillement et l'entretien des engins de chantier seront réalisés sur une aire étanche permettant la récupération totale des eaux ou des liquides résiduels. Toute utilisation de désherbant est interdite sur le site.

Tout stockage d'un liquide susceptible de créer une pollution des eaux ou des sols sera associé à une capacité de rétention dont le volume est au moins égal à la plus grande des deux valeurs suivantes :

- 100 % de la capacité du plus grand réservoir ;
- 50 % de la capacité des réservoirs associés.

#### 10.3 Pollution de l'air

L'exploitant prend toutes dispositions utiles pour éviter l'émission et la propagation des poussières. Les aires de circulation des engins et véhicules seront notamment humidifiées en période de temps sec prolongé si besoin est.

#### 10.4 Incendie et explosion

L'exploitation est pourvue d'équipements de lutte contre l'incendie adaptés et conformes aux risques. Ces matériels sont maintenus en bon état et vérifiés au moins une fois par an.

#### 10.5 Déchets

Toutes dispositions sont prises pour limiter les quantités de déchets produits, notamment en effectuant toutes les opérations de valorisation possibles. Les diverses catégories de déchets sont collectées séparément puis valorisées ou éliminées vers des installations dûment autorisées.

Les déchets générés par l'exploitation seront des déchets banals liés à la présence de personnel sur le site. Ils seront pris en charge par la commune au même titre que tout déchet ménager.

#### 10.6 Bruit

Les bruits émis par la carrière en exploitation ne doivent pas être à l'origine, à l'intérieur des locaux riverains habités ou occupés par des tiers, que les fenêtres soient ouvertes ou fermées, le cas échéant, en tout point des parties extérieures (cour, jardin, terrasse...) de ces mêmes locaux pour les niveaux supérieurs à 35 dBA, d'une émergence supérieure à 5 dBA. pour la période de 6h30 à 21h30 sauf dimanches et jours fériés et 3 dBA pour la période de 21h30 à 6h30 ainsi que les dimanches et jours fériés. Cette émergence sera mesurée au niveau des premières habitations.

.../...

L'émergence est définie comme étant la différence entre les niveaux de bruit mesurés lorsque l'ensemble de l'installation est en fonctionnement et lorsqu'elle est à l'arrêt.

Elle est mesurée conformément à la méthodologie définie dans la 2ème partie de l'instruction technique annexée à l'arrêté du 20 août 1985 (J.O. du 10 novembre 1985) relatif aux bruits aériens émis dans l'environnement pour les installations classées pour la protection de l'environnement.

En limite de la zone d'exploitation autorisée, le niveau limite de bruit à ne pas dépasser sera de 60 dBA.

Les véhicules de transport, les matériels de manutention et les engins de chantier utilisés à l'intérieur de la carrière et susceptibles de constituer une gêne pour le voisinage, doivent être conformes à la réglementation en vigueur.

En particulier, les engins utilisés dans la carrière et mis pour la première fois en circulation moins de 5 ans avant la date de publication de l'arrêté ministériel du 22 septembre 1994 doivent, répondre aux règles d'insonorisation fixées par le décret n° 95-79 du 23 janvier 1995.

L'usage de tous appareils de communication par voie acoustique (sirènes, avertisseurs, haut-parleurs etc...) gênants pour le voisinage est interdit, sauf si leur emploi est réservé à la prévention ou au signalement d'incidents graves ou d'accidents ou à la sécurité des personnes.

Afin de réduire le niveau sonore près des habitations, l'exploitant maintiendra un merlon de trois mètres de hauteur jusqu'à la fin de l'exploitation.

#### **Article 11 : Garanties financières**

La loi n°93-3 du 4 janvier 1993 relative aux carrières modifie la loi n°76-663 du 19 juillet 1976 relative aux installations classées pour la protection de l'environnement et subordonne la mise en activité des carrières à la constitution de garanties financières.

Ces garanties sont destinées à assurer la remise en état du site après fermeture. Elles ne couvrent pas les indemnisations dues par l'exploitant aux tiers qui pourraient subir un préjudice par fait de pollution ou d'accident causé par l'installation.

Les garanties financières résultent de l'engagement financier d'un établissement de crédit ou d'une entreprise d'assurance. Elles sont établies selon le modèle défini par l'arrêté conjoint du ministre chargé de l'économie et du ministre chargé des installations classées du 1er février 1996.

Leur montant sera le suivant :

PERIODES Quinquennales	S1 x C1 (C1 = 70 KF/ha)	S2 x C2 (C2 = 160KF/ha)	S3 x C3 (C3 = 80 KF/ha)	TOTAL en FRANC	TOTAL en EURO
1ère	0,006 x 70 000	0,264 x 160 000	0,1 x 80 000	251 620	38 359
2ème	0,006 x 70 000	1,44 x 160 000	0,26 x 80 000	257 220	39 213
3ème	0,086 x 70 000	1,36 x 160 000	0,24 x 80 000	242 820	37 018

.../...

### 11.1 Notification de la constitution des garanties financières

Lorsque l'exploitant adresse au préfet la déclaration de début d'exploitation prévue à l'article 3.5 ci-avant, il y joint le document établissant la constitution des garanties financières prévues à l'article 23.3 du décret n° 77-1133 du 21 septembre 1977 modifié.

Ce document doit être conforme aux dispositions de l'annexe de l'arrêté ministériel du 1er février 1996 fixant le modèle d'acte de cautionnement solidaire.

L'exploitant adresse au préfet le document établissant le renouvellement des garanties financières au moins trois mois avant leur échéance.

### 11.2 Fin d'exploitation

L'exploitant adresse au moins six mois avant la date d'expiration de l'autorisation une notification de fin d'exploitation et un dossier comprenant :

- le plan à jour de l'installation accompagné de photos,
- le plan de remise en état définitif,
- un mémoire sur l'état du site.

### 11.3 Modalités d'actualisation du montant des garanties financières

Tous les cinq ans, le montant des garanties financières est actualisé compte tenu de l'évolution de l'indice TP01.

Lorsqu'il y a une augmentation supérieure à 15 % de l'indice TP01 sur une période inférieure à cinq ans, le montant des garanties financières doit être actualisé dans les six mois suivant l'intervention de cette augmentation.

L'actualisation des garanties financières relève de l'initiative de l'exploitant.

Toute modification des conditions d'exploitation conduisant à une augmentation du montant des garanties financières doit être subordonnée à la constitution de nouvelles garanties financières.

L'absence de garanties financières entraîne la suspension de l'activité, après mise en oeuvre des modalités prévues à l'article 23 c) de la loi du 19 juillet 1976.

### 11.4 Appel aux garanties financières

Les garanties financières sont appelées par le préfet :

- soit en cas de non-respect des prescriptions de l'arrêté préfectoral en matière de remise en état après intervention de la mesure de consignation prévue à l'article 23 de la loi du 19 juillet 1976;
- soit en cas de disparition juridique de l'exploitant et d'absence de remise en état conforme au présent arrêté.

.../...

Par ailleurs, toute infraction aux prescriptions relatives aux conditions de remise en état constitue après mise en demeure un délit conformément aux dispositions de l'article 20 de la loi du 19 juillet 1976.

#### **Article 12 : Permis de construire**

La présente autorisation ne vaut pas permis de construire ou d'occupation du domaine public.

#### **Article 13 : Sanctions administratives**

Faute par le demandeur de se conformer aux conditions indiquées dans le présent arrêté et à celles qui lui seraient imposées par la suite, le préfet du Loiret pourrait :

- soit faire procéder d'office, aux frais de l'exploitant, à l'exécution des mesures prescrites ;
- soit obliger l'exploitant à consigner entre les mains d'un comptable public une somme répondant du montant des travaux à réaliser, laquelle sera restituée à l'exploitant au fur et à mesure de l'exécution des travaux ;
- soit suspendre par arrêté, après avis de la commission départementale des carrières, le fonctionnement de l'installation.

Ces sanctions administratives sont indépendantes des poursuites pénales qui peuvent être exercées.

#### **Article 14 : Annulation**

La présente autorisation cessera d'avoir son effet dans le cas où il s'écoulerait à compter du jour de sa notification un délai de trois ans avant que l'exploitation ait été mise en activité ou serait interrompue pendant deux années consécutives, sauf le cas de force majeure.

#### **Article 15 : Changement d'exploitant**

En cas de cession de l'exploitation, le successeur ou son représentant devra faire connaître au préfet du Loiret, la date envisagée de cette cession, les noms, prénoms et domicile du nouvel exploitant.

S'il s'agit d'une société, indiquer sa raison sociale ou sa dénomination, son siège social, ainsi que la qualité du signataire de la déclaration. La cession est soumise à l'autorisation du préfet.

#### **Article 16 : Cessation d'activité**

L'exploitant qui prévoit la mise à l'arrêt définitif de son activité notifie au préfet du Loiret la date de cet arrêt au moins six mois avant celle-ci.

.../...

En cas de cessation subite et non programmée de l'activité, l'exploitant devra en faire la déclaration au préfet dans le mois qui suit.

L'exploitant devra en outre remettre le site ou l'installation dans un état tel qu'il ne s'y manifeste aucun des dangers ou inconvénients mentionnés à l'article 1er de la loi du 19 juillet 1976.

#### **Article 17 : Droits des tiers**

L'autorisation est accordée sous réserve des droits des tiers, tous moyens et voies de droit étant expressément réservés à ces derniers pour les dommages que pourrait leur causer l'établissement dont il s'agit.

#### **Article 18 : Sinistre**

Si l'installation se trouve momentanément interrompue par suite d'un accident, par exemple, résultant de l'exploitation, le préfet pourra décider que la remise en service sera subordonnée, selon le cas, à une nouvelle autorisation.

#### **Article 19 : Délai et voies de recours**

(Application de l'article 14 de la loi n° 76-663 du 19 juillet 1976 relative aux installations classées pour la protection de l'environnement) : la présente décision ne peut être déférée qu'au tribunal administratif. Le délai de recours est de deux mois pour le demandeur et de six mois pour les tiers. Ces délais commencent à courir du jour où la présente décision a été notifiée, pour l'exploitant, et à l'achèvement des formalités de publicité de la déclaration de début d'exploitation, pour les tiers.

#### **Article 20 : Le maire de TRIGUERES est chargé :**

- de joindre une ampliation de l'arrêté au dossier relatif à cette affaire qui sera classé dans les archives de leur commune.

Ces documents pourront être communiqués sur place à toute personne concernée par l'exploitation ;

- d'afficher à la mairie, pendant une durée minimum d'un mois, un extrait du présent arrêté.

Ces différentes formalités accomplies, un procès verbal attestant leur exécution sera immédiatement transmis par le maire au préfet, direction de l'administration générale et de la réglementation - bureau de l'environnement et du cadre de vie (B.E.C.V) - 45000 ORLEANS.

#### **Article 21 : Affichage**

Un extrait du présent arrêté devra être affiché en permanence de façon visible dans l'installation par les soins du bénéficiaire de l'autorisation.

.../...

## Article 22 - Publicité


Un avis sera inséré dans la presse locale par les soins du Préfet de la Région Centre, Préfet du Loiret, et aux frais de l'exploitant.

## Article 23 - Exécution

Le Secrétaire Général de la Préfecture du Loiret, le Sous-Préfet de MONTARGIS, le Maire de TRIGUERES, l'Inspecteur des Installations Classées sont chargés, chacun en ce qui le concerne, de l'exécution du présent arrêté.

FAIT A ORLEANS, LE 4 JUIN 1999

Pour Ampliation  
Le Chef de Bureau

  
E. ORELLE

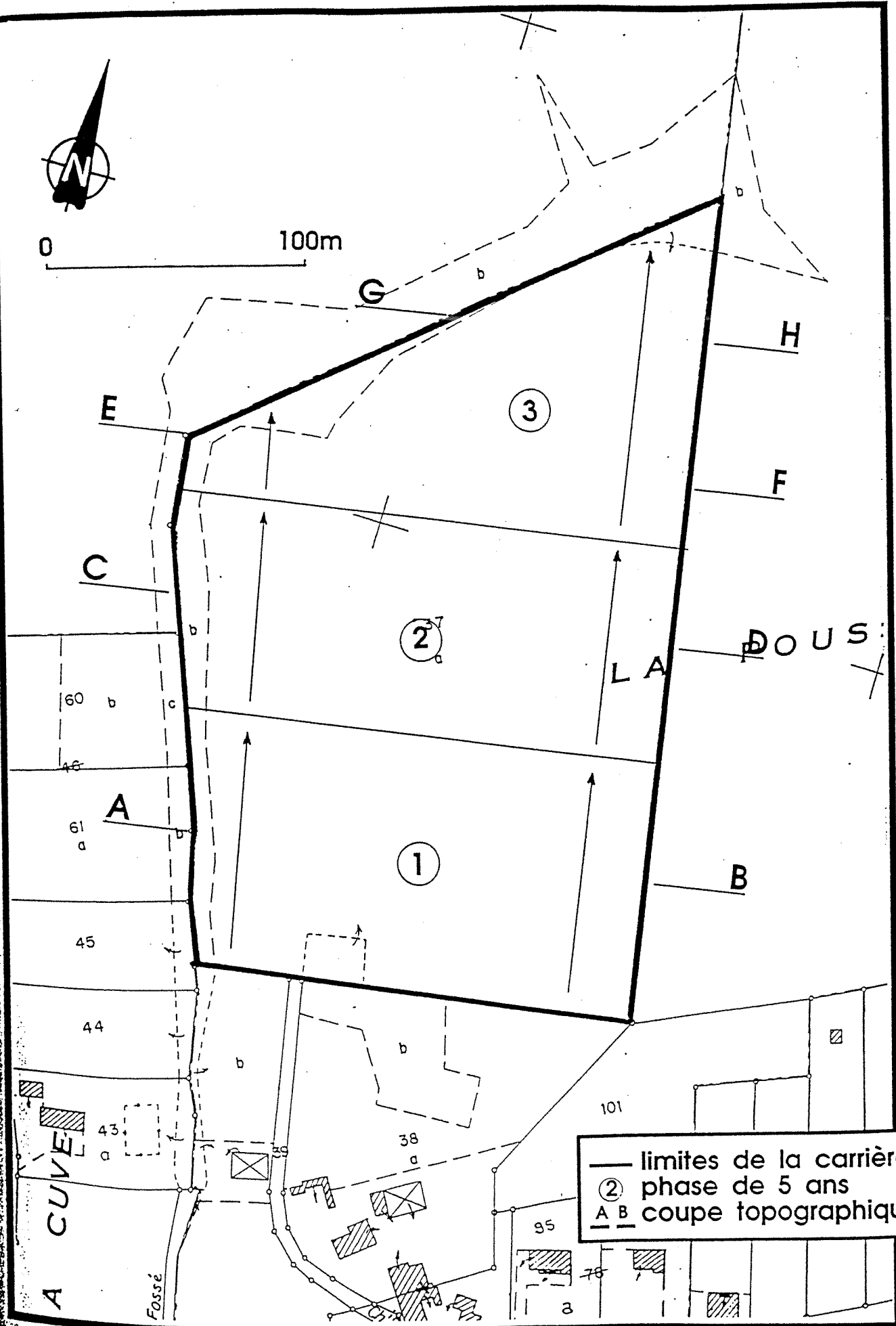
Le Préfet,  
Pour le Préfet,  
Le Secrétaire Général,

Signé : Jean-Paul BRISSON

## DIFFUSION :

- ☐ Original : dossier
- ☐ Intéressé : Société BARDAT
- ☐ M. le Sous-Préfet de MONTARGIS
- ☐ M. le Maire de TRIGUERES
- ☐ M. le Maire de CHUELLES
- ☐ M. le Maire de DOUCHY
- ☐ M. le Maire de CHATEAURENARD
- ☒ M. le Directeur Régional de l'Industrie, de la Recherche et de l'Environnement  
6 rue Charles de Coulomb - 45077 ORLEANS CEDEX 2
- ☐ M. l'Inspecteur des Installations Classées  
Direction Régionale de l'Industrie, de la Recherche et de l'Environnement - Subdivision du Loiret - Avenue de la Pomme de Pin - Le Concy - 45590 ST CYR EN VAL
- ☐ M. le Directeur Départemental de l'Equipeement du Loiret
- ☐ M. le Directeur Départemental de l'Agriculture et de la Forêt
- ☐ M. le Directeur Départemental des Affaires Sanitaires et Sociales
- ☐ Mme le Chef du Service Interministériel de Défense et de Protection Civile
- ☐ M. le Directeur des Services Départementaux d'Incendie et de Secours
- ☐ M. le Directeur Régional de l'Environnement
- ☐ Commissaire-Enquêteur : M. PIRON - B.P. 32  
45220 CHATEAURENARD
- ☐ UNICEM CENTRE - 45404 FLEURY LES AUBRAIS CEDEX
- ☐ Mme l'Architecte des Bâtiments de France
- ☐ M. le Directeur Régional des Affaires Culturelles
- ☐ M. le Président du Conseil Général du Loiret  
Hôtel du Département - 15 rue Eugène Vignat - 45010 ORLEANS CEDEX 1

R.A.	
P.T.	
M.S.	
A.D.	
S.T.	
C.R.	



— limites de la carrière  
 ② phase de 5 ans  
 A B coupe topographique